

ОПИСАНИЕ МЕСТОПОЛОЖЕНИЯ ГРАНИЦ**Публичный сервитут объекта «Газопровод низкого давления», кадастровый номер 50:12:0010101:236**

(наименование объекта, местоположение границ которого описано (далее - объект))

Раздел 1**Сведения об объекте**

№ п/п	Характеристики объекта	Описание характеристик
1	2	3
1	Местоположение объекта	Московская область, городской округ Мытищи, д. Капустино, д. Красная Горка
2	Площадь объекта ± величина погрешности определения площади ($P \pm \Delta P$)	404 м ² ± 7 м ²
3	Иные характеристики объекта	Вид объекта реестра границ: Зона с особыми условиями использования территории Вид объекта по документу: Публичный сервитут объекта «Газопровод низкого давления», кадастровый номер 50:12:0010101:236 Содержание ограничений использования объектов недвижимости в пределах зоны или территории: Публичный сервитут, для целей размещения линейных объектов системы газоснабжения, их неотъемлемых технологических частей. Срок установления 49 лет. Обладатель публичного сервитута: Акционерное Общество «Мособлгаз». Адрес: Московская обл, г. Одинцово, д. Раздоры, 1-й км Рублево-Успенского шоссе, д. 1, корп. Б. Электронная почта: info@mosoblgaz.ru

Раздел 2

Сведения о местоположении границ объекта

1. Система координат МСК-50, зона 2

2. Сведения о характерных точках границ объекта





Обозначение характерных точек границ	Координаты, м		Метод определения координат характерной точки	Средняя квадратическая погрешность положения характерной точки (Mt), м	Описание обозначения точки на местности (при наличии)
	X	Y			
1	2	3	4	5	6
1	494 541,26	2 190 480,79	Аналитический метод	0,10	—
2	494 544,44	2 190 443,53		0,10	
3	494 545,92	2 190 427,56		0,10	
4	494 547,56	2 190 414,95		0,10	
5	494 544,61	2 190 414,12		0,10	
6	494 552,63	2 190 382,83		0,10	
7	494 556,50	2 190 383,82		0,10	
8	494 549,46	2 190 411,33		0,10	
9	494 551,97	2 190 412,04		0,10	
10	494 549,90	2 190 428,00		0,10	
11	494 548,42	2 190 443,88		0,10	
12	494 545,24	2 190 481,13		0,10	
1	494 541,26	2 190 480,79		0,10	
3. Сведения о характерных точках части (частей) границы объекта					
1	2	3	4	5	6
—	—	—	—	—	—

Раздел 4
План границ объекта



Масштаб 1:1 000

Используемые условные знаки и обозначения:

-  1 - характерная точка границы зоны
-  - граница зоны
-  - граница земельного участка по сведениям ЕГРН
-  - граница кадастрового квартала по сведениям ЕГРН

Подпись _____



Дата « 11 » _____ апреля 20 23 г.

Место для оттиска печати (при наличии) лица, составившего описание местоположения границ объекта